Seznam SO a PS:

PS 33-21-01	ŽST Třebechovice p.O., SZZ
PS 34-22-11	Třebechovice p.O. - Hradec Králové-Slezské předměstí, DOK a TK
PS 34-22-13	Třebechovice p.O. - Hradec Králové-Slezské předměstí, úprava stávající kabelizace ČD-T
PS 32-22-11	Týniště n.O. - Třebechovice p.O., DOK a TK
PS 32-22-13	Týniště n.O. - Třebechovice p.O., úprava stávající kabelizace ČD-T
PS 33-22-31	ŽST Třebechovice p.O., rozhlas
PS 33-22-32	ŽST Třebechovice p.O., Informační systém
SO 33-31-01	ŽST Třebechovice p.O., železniční svršek
SO 33-31-02	ŽST Třebechovice p.O., železniční spodek
SO 30-31-01	Týniště n.O. - Hradec Králové hl.n., výstroj tratí
SO 30-31-02	Týniště n.O. - Hradec Králové hl.n., kácení mimolesní zeleně
SO 33-32-01	ŽST Třebechovice p.O., nástupiště
SO 33-33-01	Železniční přejezd v km 41,692 (P4016)
SO 33-34-02	Nový most v km 41,505 (podchod)
SO 33-35-51	Třebechovice p.O., úprava a ochrana sdělovacích rozvodů CETIN
SO 33-35-03	Třebechovice p.O., úpravy veřejného osvětlení
SO 33-35-02	Třebechovice p.O., úprava rozvodů nn ČEZ
SO 33-36-45	Úprava STL plynovodu PE110 v km 41,295 - 41,400
SO 33-36-42	Úprava VTL plynovodu DN150 v km 40,864
SO 33-36-41	Úprava STL plynovodu PE110 v km 40,876
SO 33-36-32	Třebechovice p.O., úprava vodovodu PVC DN 150 v km 40,871
SO 33-36-31	Třebechovice p.O., úprava vodovodu PVC DN 150 v km 41,755
SO 33-38-03	ŽST Třebechovice p.O., úprava místní komunikace, km 40,890 - km 41,610
SO 33-38-01	ŽST Třebechovice p.O., zpevněné plochy
SO 33-40-01	Protihluková stěna v km 40,920 – 41,115 vpravo
SO 33-40-02	Protihluková stěna v km 41,175 – 41,445 vlevo
SO 33-40-03	Protihluková stěna v km 41,485 – 41,590 vlevo
SO 33-51-02	ŽST Třebechovice p.O., trafostanice STS/C (stavební část)
SO 33-51-01	ŽST Třebechovice p.O., úpravy ve VB
SO 33-52-02	ŽST Třebechovice p.O., zastřešení podchodu v km 41,505
SO 33-52-01	ŽST Třebechovice p.O., přístřešky pro cestující
SO 33-54-01	ŽST Třebechovice p.O., orientační systém
SO 33-61-01	ŽST Třebechovice p.O., trakční vedení
SO 33-64-01	ŽST Třebechovice p.O., EOV
SO 33-66-02	ŽST Třebechovice p.O., osvětlení a rozvody nn
SO 33-66-03	ŽST Třebechovice p.O., úpravy rozvodů DOO
SO 33-66-01	ŽST Třebechovice p.O., osvětlení a rozvody nn
SO 32-67-01	Týniště n.O. - Třebechovice p.O., ukolejnění kovových konstrukcí
SO 33-67-01	ŽST Třebechovice p.O., ukolejnění kovových konstrukcí
SO 34-67-01	Třebechovice p.O. - Hradec Králové-Slezské předměstí, ukolejnění kovových konstrukcí

Legenda:

———	Koleje nové
— — —	Úprava GPK
—·—·—	Vlečky
———	Stávající sítě
———	Demolice
———	Stávající stav
———	Odvodnění
········	Hranice drážního pozemku
———	Hranice pozemků z KN mapy
———	Související stavby

Legenda sítí:

- - ~ - - - ~ - -	Vedení slaboproudých zařízení
— ⋙ — — — ⋙ —	Vedení jednotného kan. potrubí
— ≫ — — — ≫ —	Vedení splaškového kan. potrubí
— > — — — > —	Vedení dešťového kan. potrubí
— ᴗ — — — ᴗ —	Plynovod vysokotlaký
— ᴗ — — — ᴗ —	Plynovod středotlaký
— ᴗ — — — ᴗ —	Plynovod nízkotlaký
— ~⋙ — — — ~⋙ —	Vedení silnoproudých VVN zařízení
— ~≫ — — — ~≫ —	Vedení silnoproudých VN zařízení
— ~> — — — ~> —	Vedení silnoproudých NN zařízení
— ⊘ — — — ⊘ —	Optický kabel

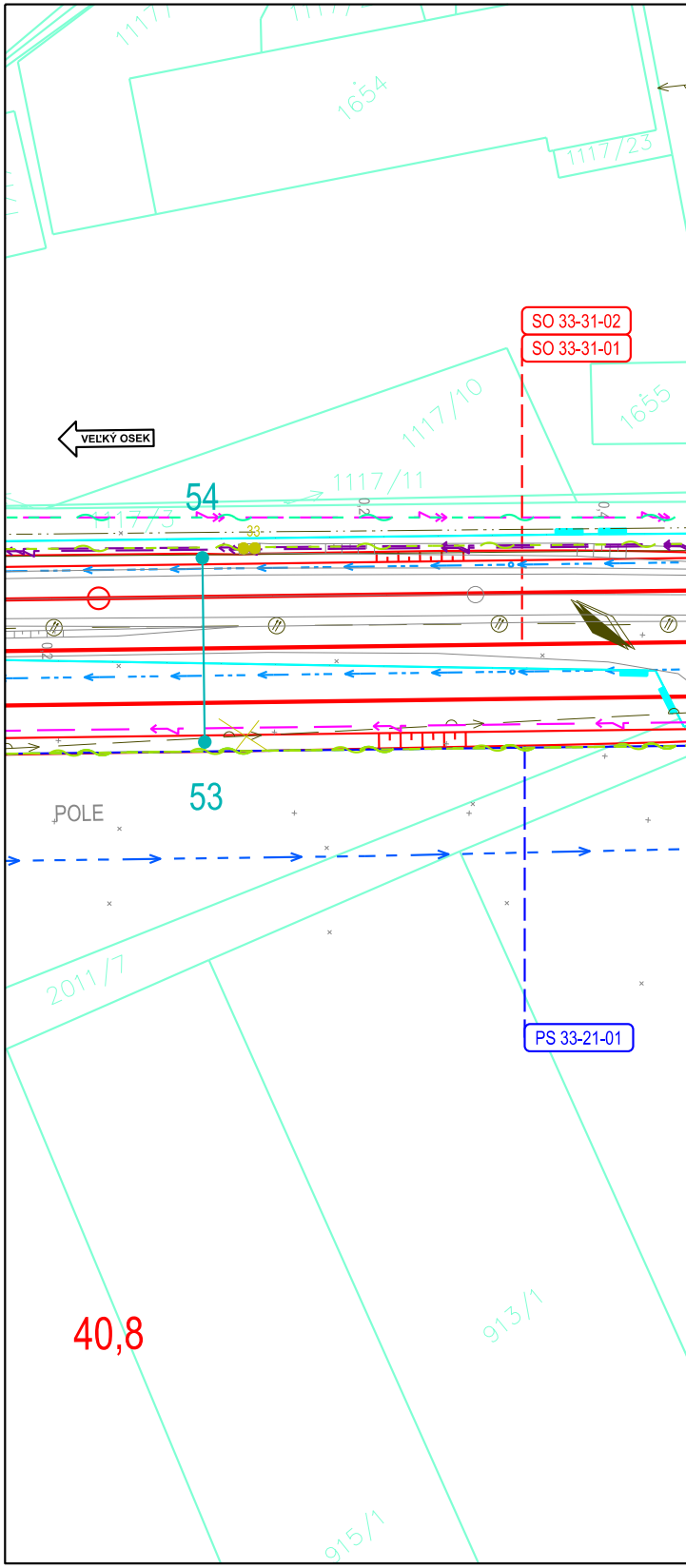
1117/7
1654
1117/23
SO 33-31-02
SO 33-31-01
1655
VEĽKÝ OSEK
1117/10
1117/11
54
1117/3
0,2
0,4
33
53
POLE
2011/7
PS 33-21-01
40,8
913/1
915/1

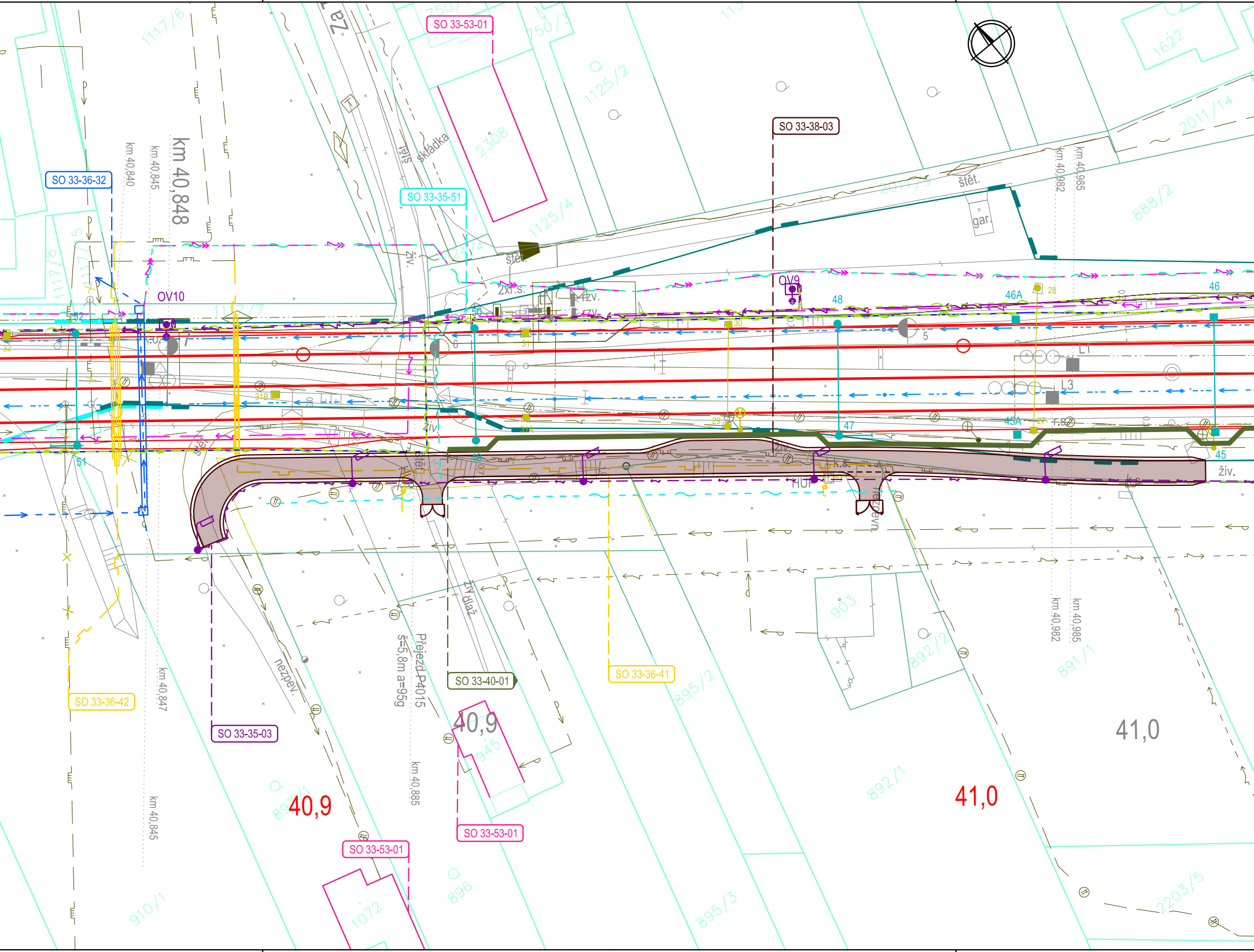
SO 33-53-01
SO 33-38-03
SO 33-36-32
SO 33-35-51
OV10
OV9
km 40,840
km 40,845
km 40,848
km 40,982
km 40,985
km 40,847
km 40,885
1117/6
750/3
1125/2
2308
1125/4
2011/14
2011/3
1622
888/2
1117/8
1117/7
skládka
štět.
gar.
živ.
zxr.s.
46A
46
48
47
45A
45
28
27
30
29
31
31B
31A
50
51
52
5
6
7
L1
L3
k.s.
HUP
nezpev.
živ.dlaž.
Přejezd P4015
s=5,8m a=95g
SO 33-40-01
SO 33-36-41
SO 33-36-42
SO 33-35-03
SO 33-53-01
SO 33-53-01
40,9
40,9
41,0
41,0
903
892/2
891/1
895/2
892/1
895/3
896
945
1072
910/1
897/1
2203/5

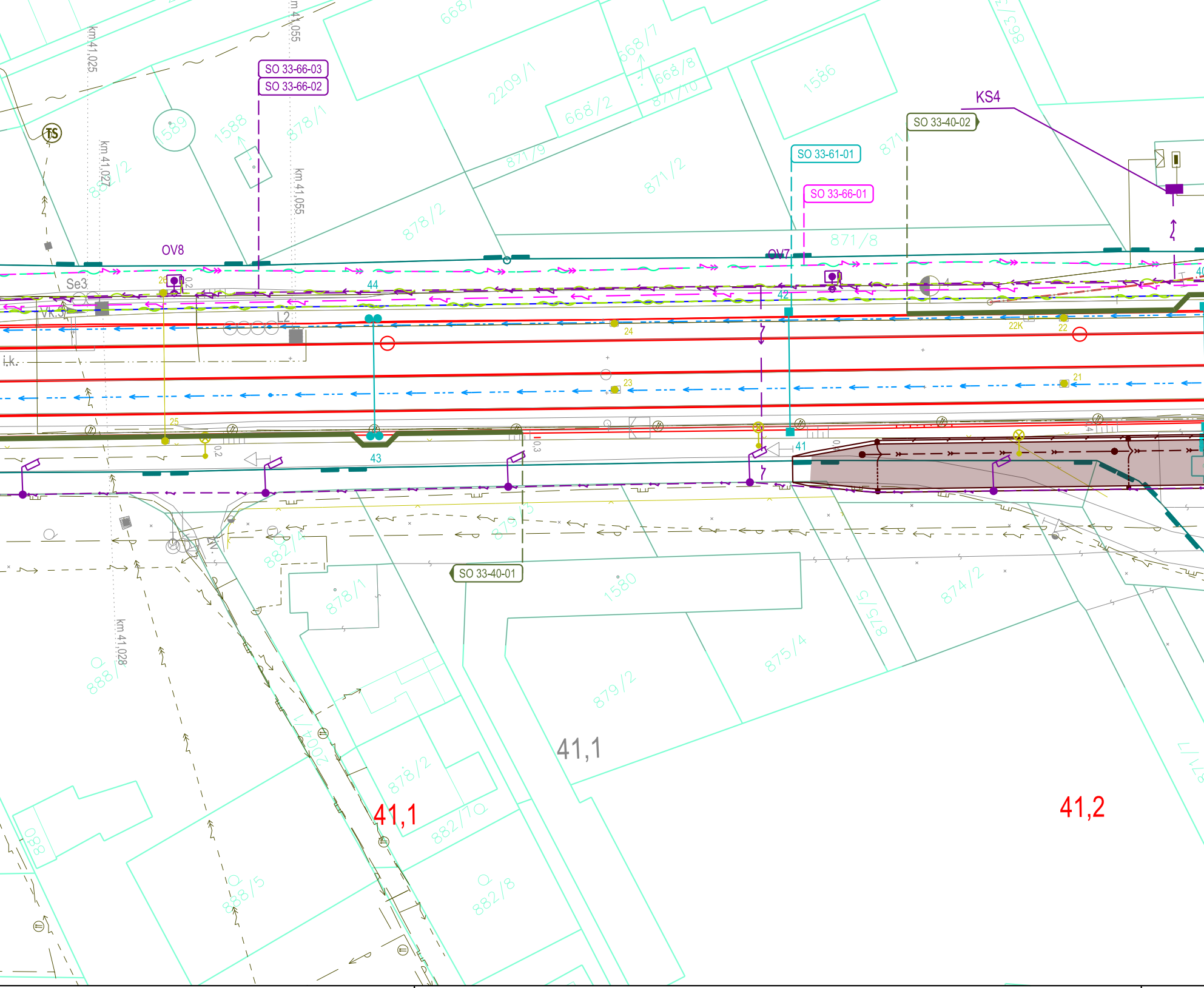
SO 33-66-03
SO 33-66-02
SO 33-61-01
SO 33-66-01
SO 33-40-02
SO 33-40-01
KS4
OV8
OV7
Se3
L2
i.k.
km 41,025
km 41,027
km 41,055
km 41,055
km 41,028
TS
44
43
42
41
26
25
24
23
22
22K
21
0,2
0,3
1589
1588
878/1
878/2
2209/1
668/2
668/7
668/8
871/10
871/9
871/2
871/8
1586
863/3
882/4
878/1
879/2
1580
875/4
875/5
874/2
888/5
882/7
882/8
878/2
2004/1
41,1
41,1
41,2

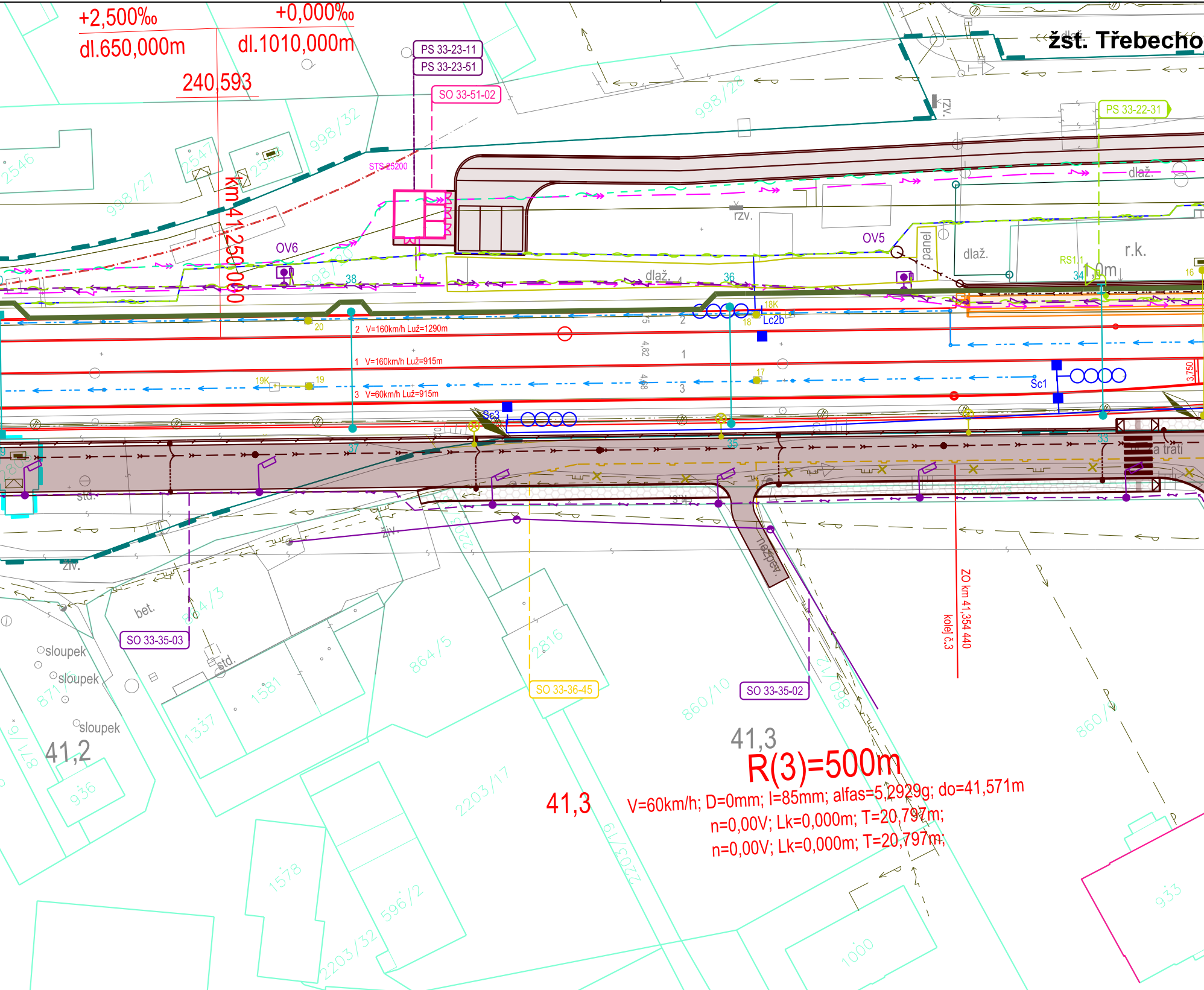
+2,500‰
dl.650,000m
+0,000‰
dl.1010,000m
240,593
km 41,250 000
žst. Třebecho
PS 33-23-11
PS 33-23-51
SO 33-51-02
PS 33-22-31
STS 25200
OV6
OV5
rzv.
dlaž.
panel
r.k.
RS1
1,0m
2546
2547
998/27
998/32
998/28
998/20
38
36
34
16
18K
18
Lc2b
20
2 V=160km/h Luž=1290m
1 V=160km/h Luž=915m
3 V=60km/h Luž=915m
19K
19
17
Sc1
Sc3
3,750
4,82
4,98
1
2
3
37
35
33
std.
žlv.
bet.
nezpev.
a tratí
SO 33-35-03
SO 33-36-45
SO 33-35-02
ZO km 41,354 440
kolej č.3
sloupek
sloupek
sloupek
864/3
864/5
2816
2203
1581
1337
871/
936
1578
596/2
2203/32
2203/17
2203/19
860/10
860/12
860/
1000
933
41,2
41,3
41,3
R(3)=500m
V=60km/h; D=0mm; I=85mm; alfas=5,2929g; do=41,571m
n=0,00V; Lk=0,000m; T=20,797m;
n=0,00V; Lk=0,000m; T=20,797m;

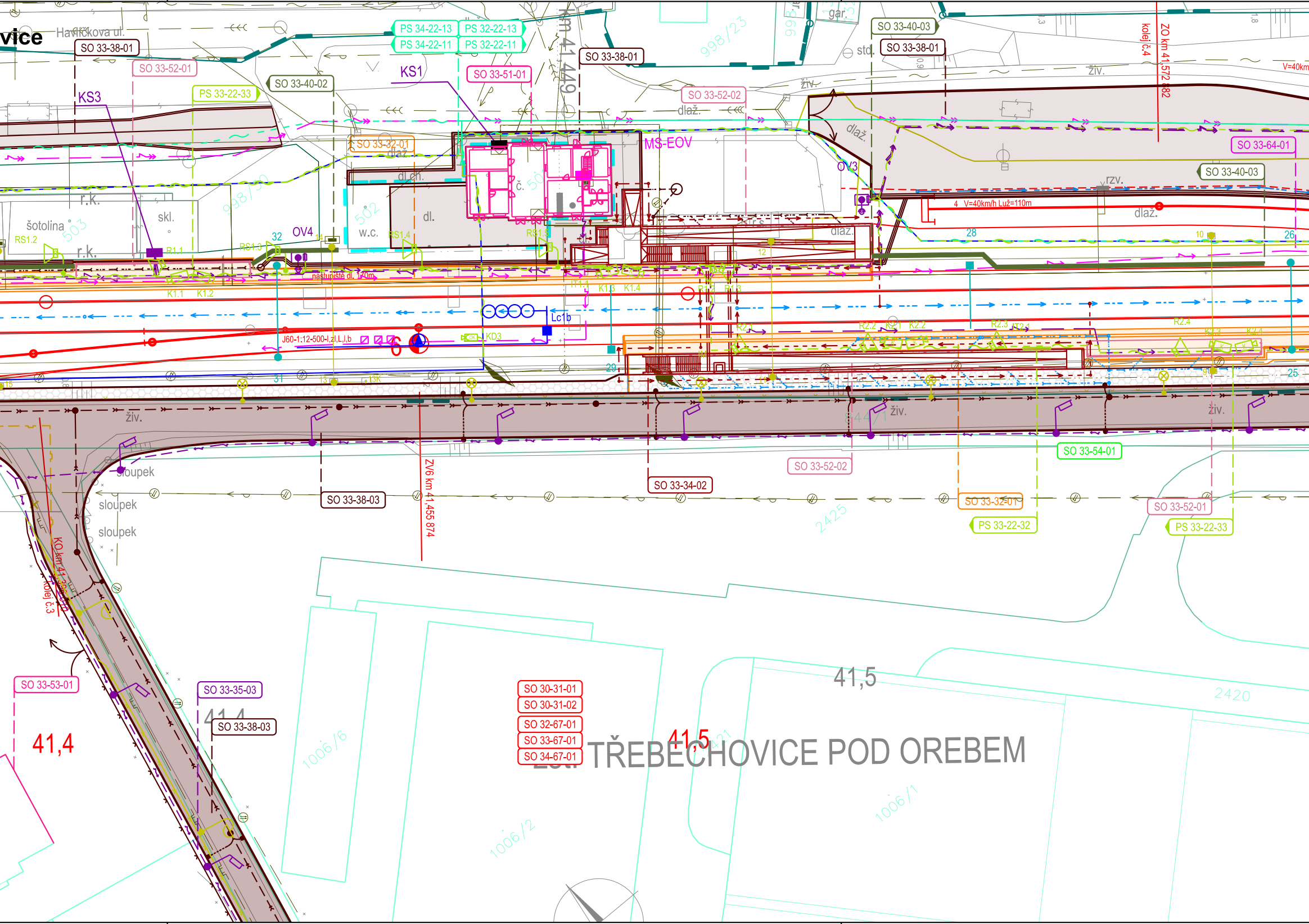
vice
Havlíčkova ul.
SO 33-38-01
SO 33-52-01
KS3
PS 33-22-33
SO 33-40-02
PS 34-22-13
PS 32-22-13
PS 34-22-11
PS 32-22-11
KS1
SO 33-51-01
km 41,449
SO 33-38-01
998/23
gar.
std.
SO 33-40-03
SO 33-38-01
živ.
kolej č.4
ZO km 41,572 882
V=40km
SO 33-52-02
dlaž.
SO 33-32-01
MS-EOV
OV3
SO 33-64-01
SO 33-40-03
rzv.
V=40km/h Luž=110m
dlaž.
28
10
26
r.k.
šotolina
503
skl.
998/30
RS1.2
r.k.
R1.1
RS1.3
32
OV4
502
w.c.
RS1.4
dl.
RS1.5
č. 506
dl.ch.
nástupiště dl. 170m
K1.1
K1.2
R1.1
K1.3
K1.4
R1.2
R1.3
Lc1b
J60-1:12-500-I,zl,L,I,b
KD3
R2.1
R2.2
R2.2
R2.3
R2.4
29
31
13
živ.
sloupek
sloupek
sloupek
SO 33-38-03
ZV6 km 41,455 874
SO 33-34-02
SO 33-52-02
SO 33-54-01
SO 33-32-01
SO 33-52-01
PS 33-22-32
PS 33-22-33
2425
KO km 41,3
kolej č.3
SO 33-53-01
SO 33-35-03
41,4
SO 33-38-03
41,4
1006/6
SO 30-31-01
SO 30-31-02
SO 32-67-01
SO 33-67-01
SO 34-67-01
41,5
41,5
TŘEBECHOVICE POD OREBEM
1006/2
1006/1
2420

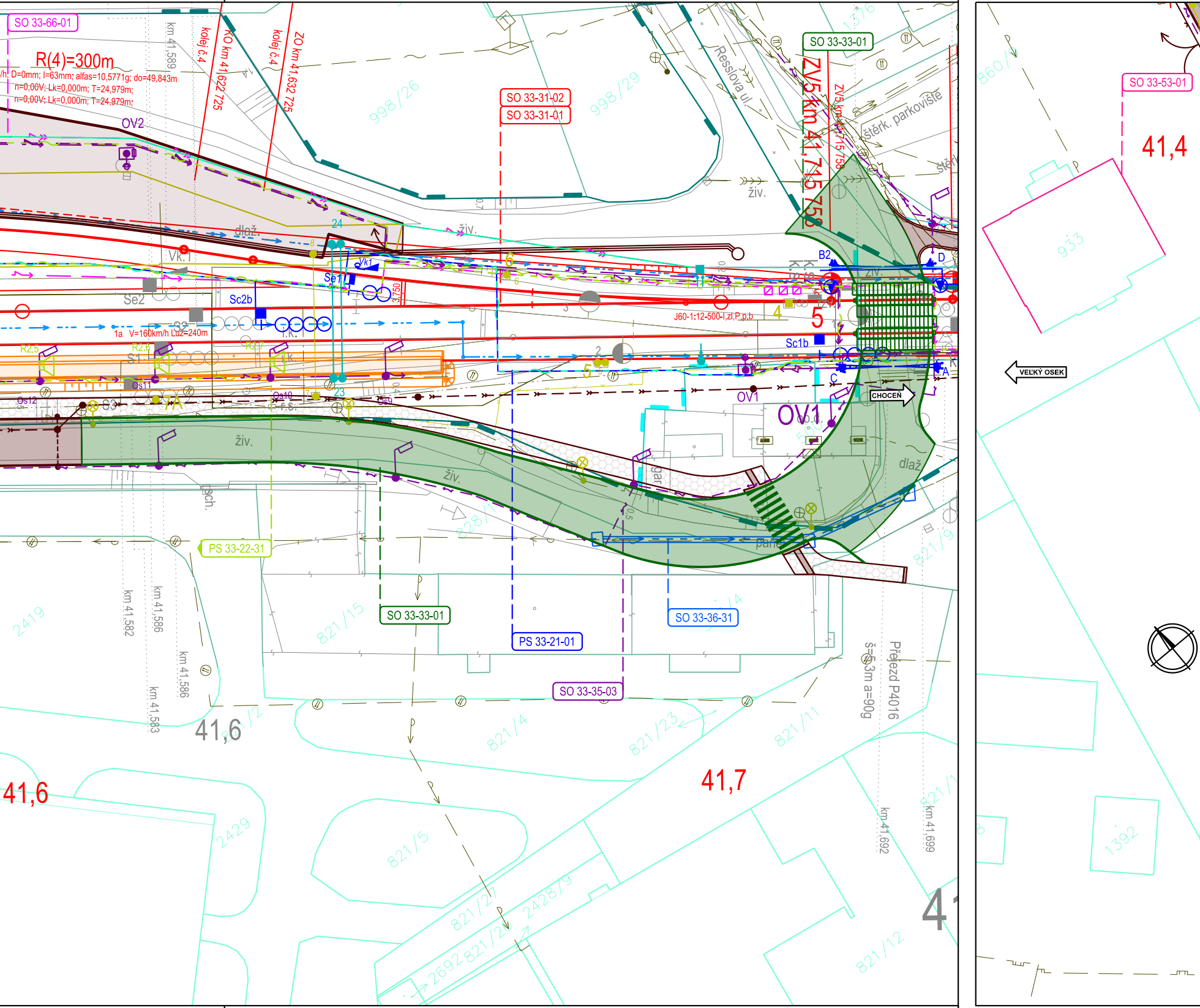
SO 33-66-01
R(4)=300m
/h; D=0mm; I=63mm; alfas=10,5771g; do=49,843m
n=0,00V; Lk=0,000m; T=24,979m;
n=0,00V; Lk=0,000m; T=24,979m;
km 41,589
kolej č.4
KO km 41,622 725
kolej č.4
ZO km 41,632 725
998/26
998/29
SO 33-31-02
SO 33-31-01
Resslova ul.
SO 33-33-01
ZV5 km 41,715 758
ZV5 km 41,715 758
štěrk. parkoviště
štěrk.
živ.
1376
860/
SO 33-53-01
41,4
933
OV2
24
dlaž.
živ.
Vk.1
Vk1
Se1
Se2
Sc2b
S2
1a V=160km/h Lúz=240m
R2,5
R2,6
R2,7
S1
Os11
Os12
S3
Os10
Os9
23
6
5
4
3
2
J60-1:12-500-I,zl,P,p,b
B2
D
A
C
Sc1b
K.s.
OV1
OV1
VELKÝ OSEK
CHOCEŇ
živ.
živ.
dlaž.
gar.
park.
sch.
828/1
821/9
PS 33-22-31
SO 33-33-01
PS 33-21-01
SO 33-36-31
SO 33-35-03
km 41,582
km 41,586
km 41,586
km 41,583
2419
821/15
41,6
41,6
821/2
821/4
821/23
821/11
41,7
2429
821/5
821/27
2692
821/26
2428/9
821/12
š=5,3m a=90g
Přejezd P4016
km 41,692
km 41,699
821/1
1392
41

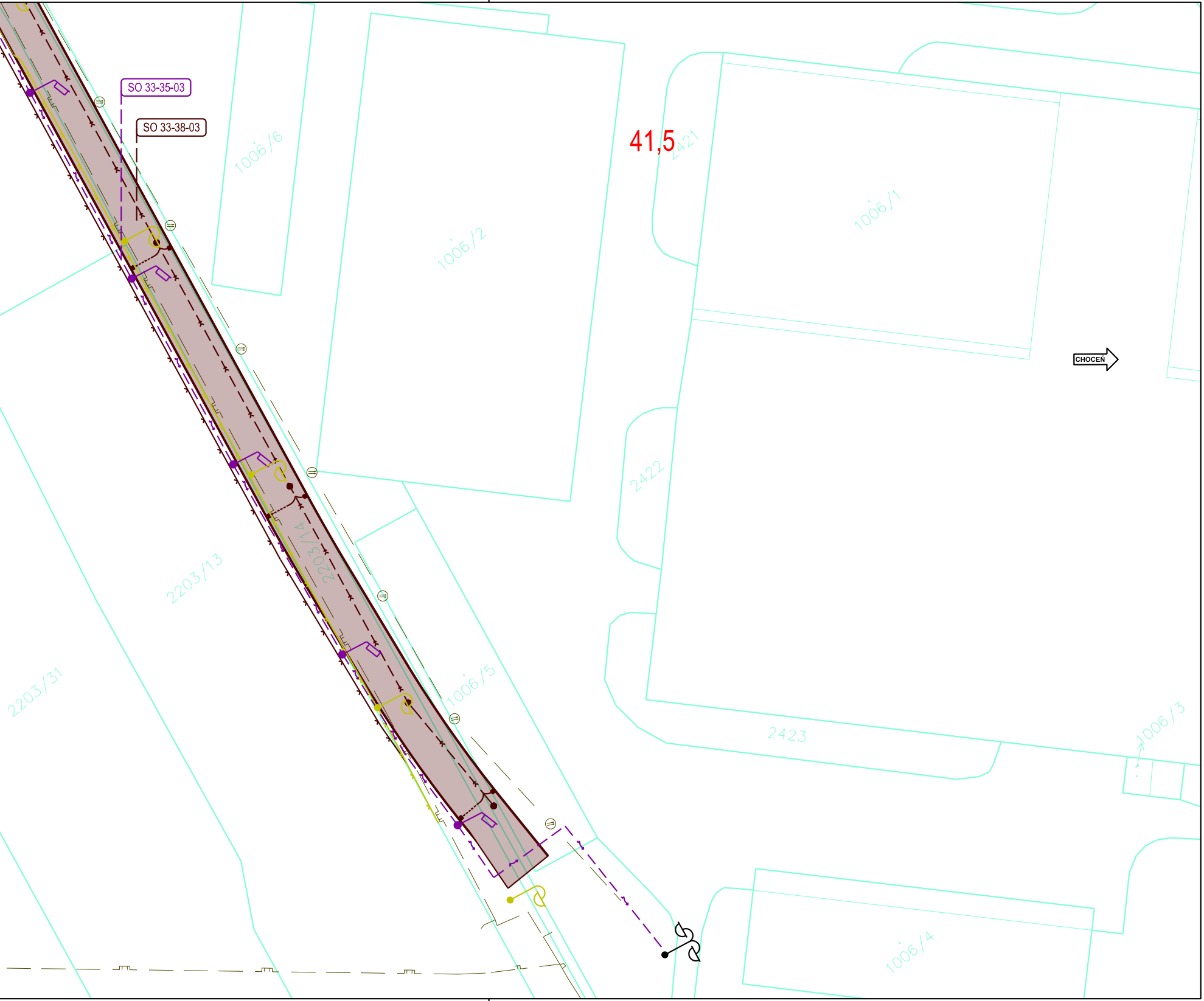
SO 33-35-03
SO 33-38-03
41,5
2421
1006/6
1006/2
1006/1
CHOCEŇ
2422
2203/14
2203/13
2203/31
1006/5
2423
1006/3
1006/4

EVROPSKÁ UNIE
Evropské strukturální a investiční fondy
Operační program Doprava

Ministerstvo dopravy
Státní fond dopravní infrastruktury

Společnost
PRODEX-VALBEK

PRODEX
V Olšinách 2300/75, 100 00 Praha 10

Valbek

				Číslo soupravy
1.	Revize 01 - zapracování připomínek	04/2019		
Č. změny	**Zdůvodnění změny**	**Datum**	**Podpis**	

Investor

SŽDC
Správa železniční dopravní cesty

Správa železniční dopravní cesty, státní organizace
Dlážděná 1003/7
110 00 Praha 1 - Nové Město

Odpov. projektant stavby	**Ing. Peter Lastovecký**	
Odpov. projektant PS, SO, částí	**Dle jednotlivých SO/PS**	
Vypracoval	**Jakub Malad**	
Technická kontrola	**Ing. Peter Lastovecký**	

PRODEX
V Olšinách 2300/75, 100 00 Praha 10

PRODEX spol. s r.o., organizační složka
V Olšinách 2300/75, 100 00 Praha 10
tel.: +420 277 007 726
e-mail: info@prodex-cz.eu

Modernizace traťového úseku
Hradec Králové (mimo) - Týniště nad Orlicí (mimo)

C Situační výkresy

Zak. číslo zhotov.	**16XP29004**
Datum	**04/2019**
Stupeň	**DÚR**
Měřítko	**1:500**
Část	**Příloha**
C.3	**10**

Koordinační situační výkres km 40,800 - 41,700

DOKUMENT LZE UŽÍVAT POUZE DLE USTANOVENÍ PŘÍSLUŠNÉ SMLOUVY O DÍLO. ŽÁDNÁ JEHO ČÁST NEMŮŽE BÝT DLE ZÁKONA č.121/2000 Sb. (autorský zákon) KOPÍROVÁNA NEBO JINÝM ZPŮSOBEM ROZŠIŘOVÁNA BEZ SOUHLASU PRODEX spol. s r.o., organizační složka